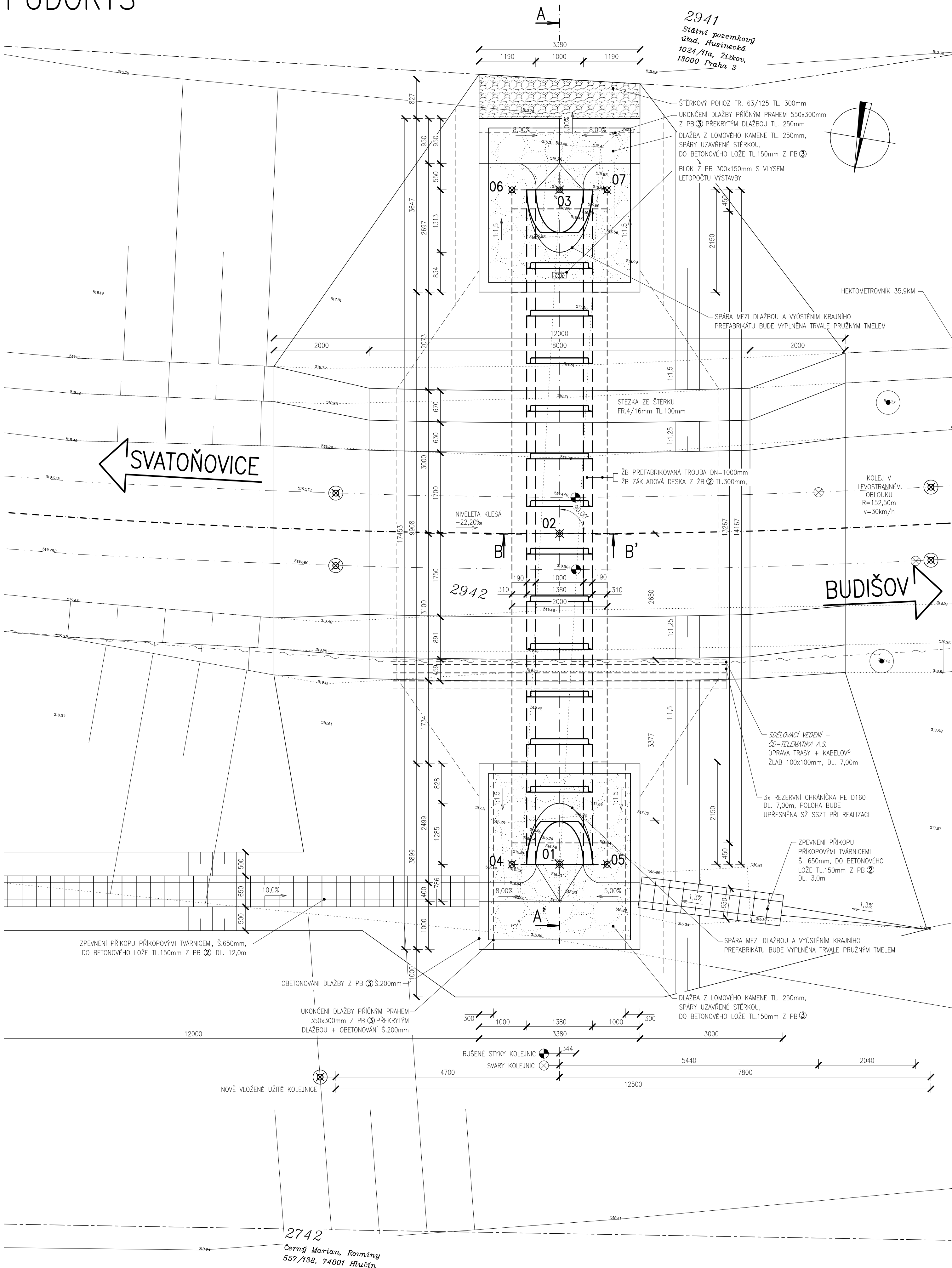
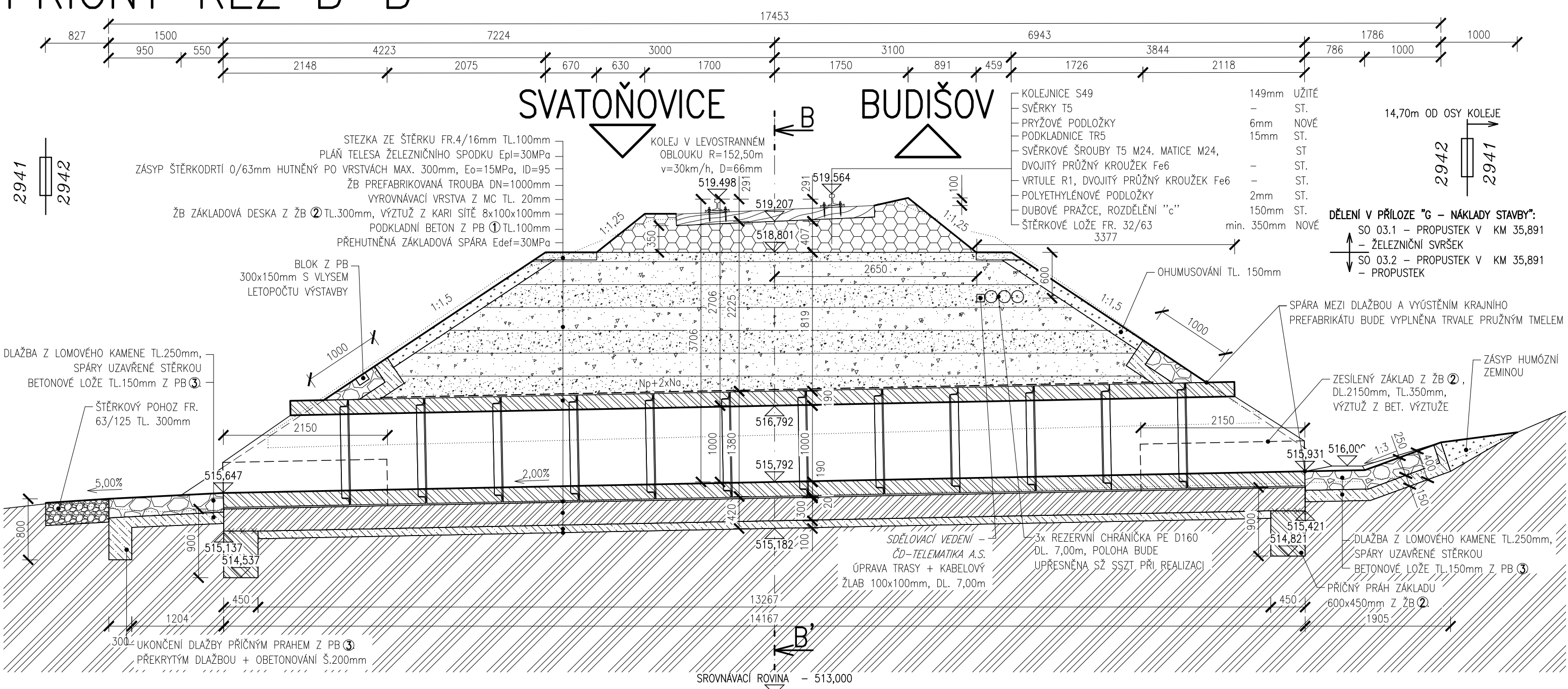


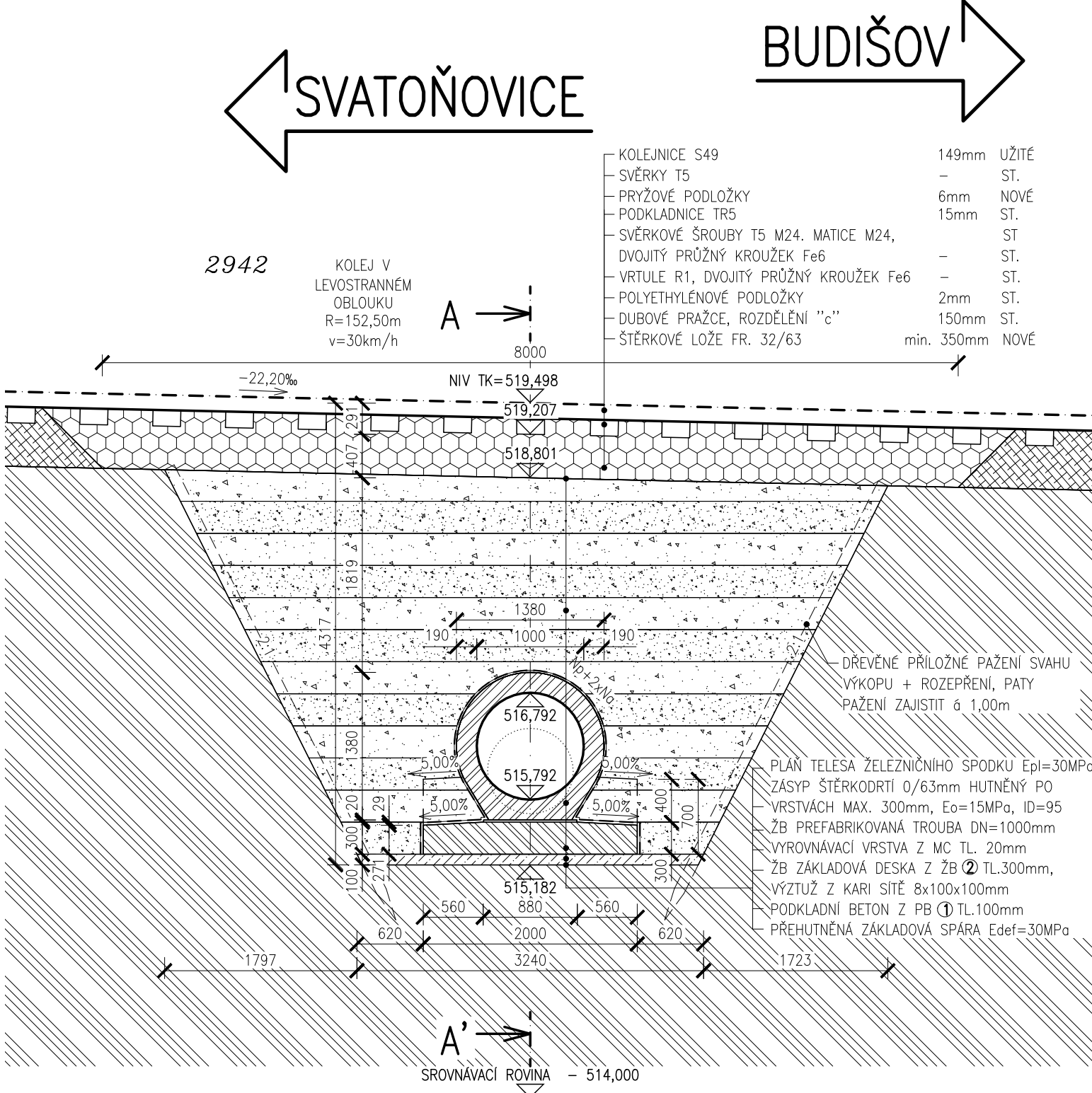
NS – PŘEHLEDNÉ VÝKRESY M 1:50
PŮDORYS



PŘÍČNÝ ŘEZ B-B'



PODÉLNÝ ŘEZ A-A'



LEGENDA KATASTRU:

2978/15 PARCELNÍ ČÍSLO KN
— — — HRANICE POZEMKU KN

DRUHY POUŽITÝCH BETONŮ:

- | | |
|---|--|
| ① BETON ČSN EN 206+A1-C16/20-X0 (CZ)-Cl 1,0-Dmax 16-S2 | - PODKLADNÍ BETON |
| ② BETON ČSN EN 206+A1-C25/30-XA1+XF1 (CZ)-Cl 0,4-Dmax 22-S3 | - ZÁKLADY, PŘÍČNÝ PRAH ZÁKLADU, ZOSILNĚNÝ ZÁKLAD |
| ③ BETON ČSN EN 206+A1-C25/30-XC2+XF2 (CZ)-Cl 1,0-Dmax 16-S2 | - LEŽENÉ KAMENNÉ DLAŽBY, PRAHY DLAŽBY |

VYTYČOVANÉ BODY:





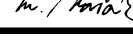
01	Y = 5163734,236	X = 1102749,755	Z = 515,931	OSA PROPUSTKU – VÝTOK
02	Y = 5163733,086	X = 1102756,607	Z = 519,498	OSA PROPUSTKU/NIVEL. KOLEJEV
03	Y = 516371,897	X = 1102763,729	Z = 515,647	OSA PROPUSTKU – VÝTOK
04	Y = 516373,244	X = 1102749,591	Z = 515,421	ZÁKL. DESKA – DOLNÍ ROH
05	Y = 516375,217	X = 1102749,920	Z = 515,421	ZÁKL. DESKA – DOLNÍ ROH
06	Y = 516370,910	X = 1102763,564	Z = 515,137	ZÁKL. DESKA – DOLNÍ ROH
07	Y = 516372,883	X = 1102763,894	Z = 515,137	ZÁKL. DESKA – DOLNÍ ROH

POZNÁMKY:

- 1 TVAR STÁVAJÍCÍ PŮVODNÍ KONSTRUKCE JE ODVOZEN Z GEODETICKÉHO ZAMĚŘENÍ
- 2 V RÁMCI ZPŘEČENÍ NEJSOU NA VÝKRESU ZOBRAZENY A ZAKÓTOVÁNY NĚKTERÉ VIDITELNÉ HRANY
- 3 PŘI STAVĚNÍ ÚPRAVĚ PŘEPUSTU NUTNO RESPEKTOVAT POZEMCI A NÁDESNÍ INŽENÝRSKÉ SÍTĚ, PŘED ZAHÁJENÍM STAVEBNÍCH PRACÍ BUDOV JEDNOTLIVÉ POZEMCNÍ SÍTĚ VYTÝČENÝ SVÝMI SPRÁVCI
- 4 PŘED ZAHÁJENÍM STAVBY JE NUTNÉ VYTÝČIT HRANIC OKOLNÍCH POZEMKŮ SOUSEDÍCÍCH SE STAVBOU
- 5 VEDENÍ INŽENÝRSKÝCH SÍTÍ BUDE OCHRÁNĚNO DO DOBU VYSTAVBY PROTI KRADEŽI VLOŽENÍM DO CHRÁNÍČKY

TÚ: 1961 - SUCHDOL NAD ODROU - BUDIŠOV NAD BUDIŠOVKOU
DÚ: 12 - dD3 SVATOŇOVICE - dD3 BUDIŠOV NAD BUDIŠOVKOU

VÝŠKOVÝ SYSTÉM: BALT PO VYROVNÁNÍ
SOUŘADNICOVÝ SYSTÉM: S-JTSK

OZNAČENÍ		POPIŠ ZMĚNY		DATUM	PODPIS
HIP		ZODP. PROJEKTANT	VYPRACOVAL	KONTROLOVAL	<div>GENÉRALNÍ PROJEKTANT</div> <div>IM-PROJEKT</div> <div>INŽENÝRSKÉ A MOSTNÍ KONSTRUKCE, s.r.o.</div> <div>VODNÍ 1, 602 00 BRNO</div> <div>TEL: 533 446 080-2</div> <div>FAX: 533 446 089</div> <div>im-projekt@im-projekt.cz</div> <div>www.im-projekt.cz</div> <div></div> <div>PROJEKT</div>
ING. TOMÁŠ GROSS		ING. MARTIN VAŠÁK	ING. TOMÁŠ GROSS	ING. MARTIN VAŠÁK	
					
OBJEDNATEL: SPRÁVA ŽELEZNIC, S.O. DLAŽDĚNÁ 1003/7, 110 00 PRAHA 1					
KRAJ: MORAVSKOSLEZSKÝ		ORP: VÍTKOV	KATASTR: SVATONÓVCE		
STAVBA:		PROPUSTKY V KM 35,061; 35,532; 35,891; 36,338 A 36,633			FORMÁT 8x44
ČÁST :		TRATI SUCHDOL N/O - BUDIŠOV N/B			DATUM LISTOPAD 2021
		SO 03 - PROPUSTEK V KM 35,891			STUPEŇ P
					ČÍSLO ZAK. 2021713
					MĚŘÍTKO 1:50
PŘÍLOHA:		NOVÝ STAV - PŘEHLEDNÉ VÝKRESY			ČÍSLO PŘÍLOH: E.1.4.3.03.1
					ČÍSLO PARE:
Dokumentaci lze účelově použít ve smyslu přílohy 2 směrnice o dílo výkres, či jako část, může být kopírován nebo jejím ztupoben rozšířenou pouze po předchozím souhlasu I.M-PROJEKT, Interiéroví a mostní konstrukce, s.r.o.					

Dokumentaci lze užívat pouze ve smyslu příslušné smlouvy o dílo výkres, či jeho část, máte být kopírován nebo jiným způsobem rozšiřován pouze po předchozím souhlasu IM-Projekt, inženýrské a mostní konstrukce, s.r.o.